
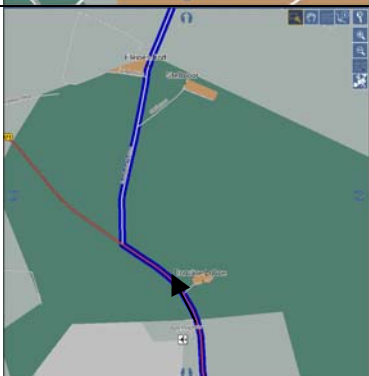
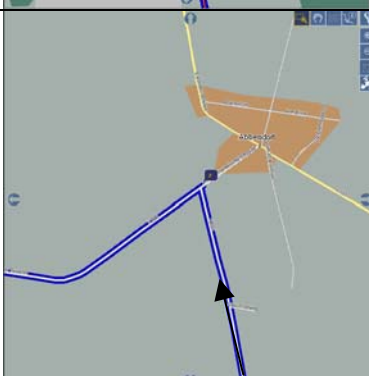


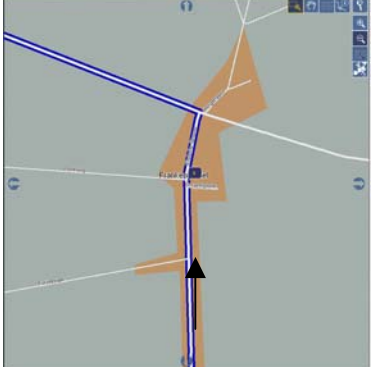





2. Norddeutscher Stammtisch 14.05.2005

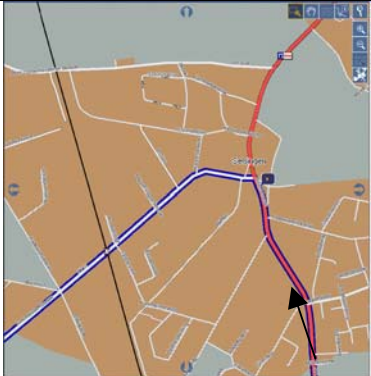
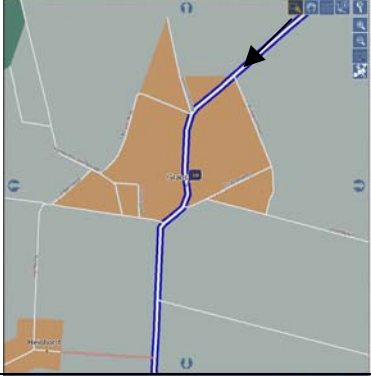
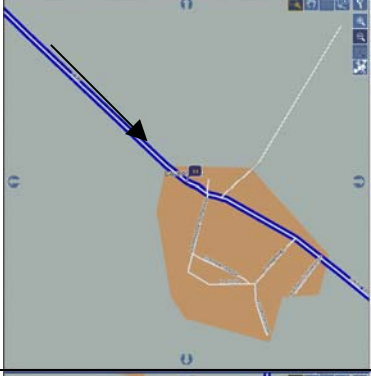
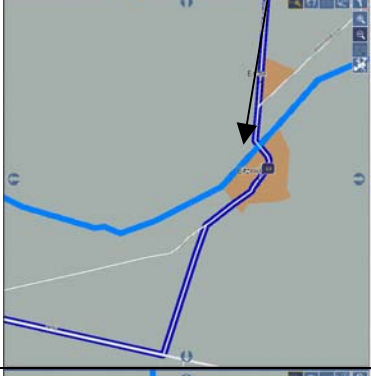

- Die Pfeile zeigen an, aus welcher Richtung Ihr kommt.
- Die km-Angabe in der ersten Spalte zeigt die Entfernung zwischen den Richtungsänderungen.
- Die letzte Spalte zeigt die ungefähre Gesamtdistanz, d.h. vor der Tour den Tageskilometerzähler auf Null setzen.
- Orts- und Straßennamen sind *kursiv* gedruckt.

Teil-kilometer	Karte	Fahreranweisung	Gesamtkilometer
		Links abbiegen Richtung <i>Luhne (B75)</i>	
4,0 km		Rechts abbiegen Richtung <i>Kleines Dorf / Abendorf</i>	4,0 km
7,0 km		Vor <i>Abendorf</i> links abbiegen Richtung <i>Hesedorf</i> dann weiter Richtung <i>Gyhum</i>	11,0 km
6,0 km		In <i>Gyhum</i> rechts abbiegen Richtung <i>Elsdorf</i>	17,0 km






2. Norddeutscher Stammtisch 14.05.2005

4,0 km		In <i>Elsdorf</i> rechts abbiegen Richtung <i>Frankenbostel</i>	21,0 km
3,5 km		In <i>Frankenbostel</i> links abbiegen Richtung <i>Zeven</i>	24,5 km
6,0 km		In <i>Zeven</i> rechts und dann links abbiegen Richtung <i>Godenstedt</i>	30,5 km
5,0 km		In <i>Godenstedt</i> 2x links abbiegen Richtung <i>Seedorf</i>	35,5 km
3,0 km		In <i>Seedorf</i> auf die B75 abbiegen Richtung <i>Bremervörde</i>	38,5 km




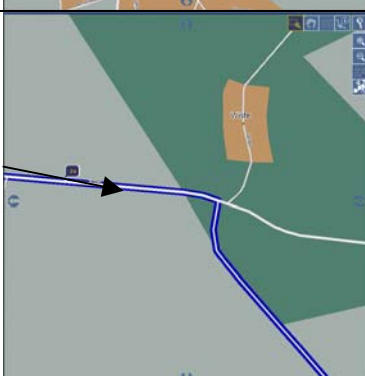

2. Norddeutscher Stammtisch 14.05.2005

2,5 km		In <i>Selsingen</i> runter von der B75 Richtung <i>Granstedt</i>	41,0 km
3,0 km		Geradeaus durch <i>Granstedt</i>	44,0 km
2,0 km		Nach <i>Lavenstedt</i> rechts Richtung <i>Eitzte</i> und <i>Eitzmühle</i>	46,0 km
0,8 km		Nach <i>Eitzmühle</i> rechts abbiegen Richtung <i>Hoheluft</i>	46,8 km
1,5 km		In <i>Hoheluft</i> weiter Richtung <i>Rockstedt</i>	48,3 km




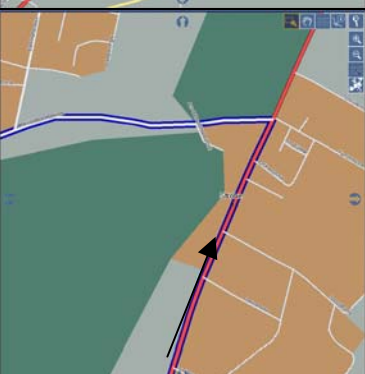
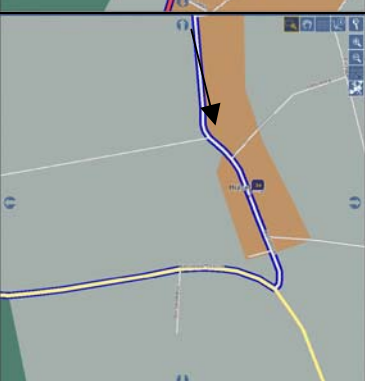
2. Norddeutscher Stammtisch 14.05.2005

1,0 km		In <i>Rockstedt</i> 2x links abbiegen Richtung <i>Ostereistedt</i>	49,3 km
4,0 km		Nach <i>Ostereistedt</i> rechts abbiegen Richtung <i>Badenstedt</i>	53,3 km
4,5 km		In <i>Badenstedt</i> rechts abbiegen Richtung <i>Ostertimke</i>	57,8 km
2,5 km		Geradeaus durch <i>Ostertimke</i> Richtung <i>Kirchtimke</i>	60,3 km
1,7 km		In <i>Kirchtimke</i> rechts abbiegen Richtung <i>Wentel</i> , dann weiter Richtung <i>Rhadereistedt</i>	62,0 km


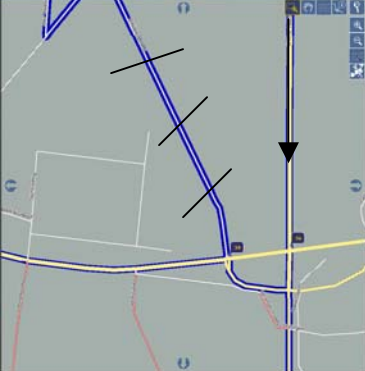

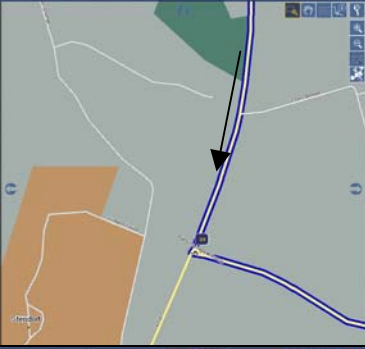
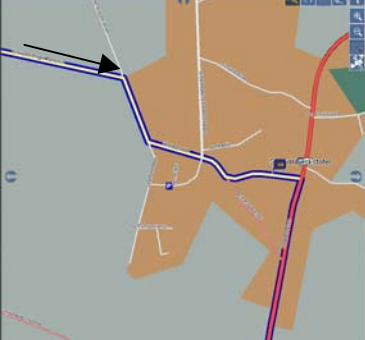
2. Norddeutscher Stammtisch 14.05.2005

5,5 km		In <i>Rhadereistedt</i> links abbiegen Richtung <i>Rhade</i>	67,5 km
3,0 km		In <i>Rhade</i> links abbiegen Richtung <i>Flötenkiel / Hanstedt</i> , weiter durch <i>Breddorf</i> nach <i>Hepstedt</i>	70,5 km
4,0 km		In <i>Hepstedt</i> links abbiegen Richtung <i>Wiste</i>	74,5 km
2,0 km		Vor <i>Wiste</i> rechts abbiegen Richtung <i>Westertimke</i>	76,5 km
2,5 km		In <i>Westertimke</i> rechts abbiegen Richtung <i>Tarmstedt</i>	79,0 km






2. Norddeutscher Stammtisch 14.05.2005

4,0 km		In <i>Tarmstedt</i> rechts abbiegen Richtung <i>Hepstedt</i> bis zum Kreisverkehr, 3. Ausfahrt Richtung <i>Neu Sankt Jürgen</i>	83,0 km
9,5 km		In <i>Neu Sankt Jürgen</i> über den Bahübergang, dann rechts und dann links abbiegen Richtung <i>Teufelsmoor</i>	92,5 km
11,0 km		Am Ende der Strasse rechts abbiegen auf die <i>B75</i> Richtung <i>Sandhausen/Ströhne</i>	103,5 km
4,0 km		In <i>Ströhne</i> links abbiegen Richtung <i>Kiebitzsegen</i> , durch <i>Kiebitzsegen</i> durch weiter Richtung <i>Hülseberg</i>	107,5 km
4,0 km		Nach <i>Hülseberg</i> rechts abbiegen Richtung <i>Auf Dem Raden</i>	111,5 km


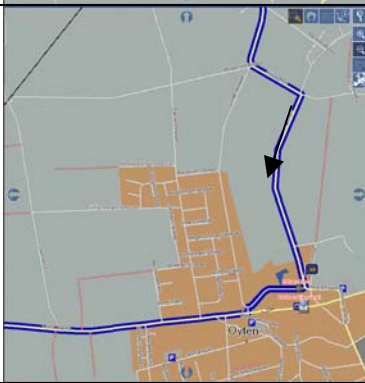



2. Norddeutscher Stammtisch 14.05.2005

3,0 km		Nach <i>Auf Dem Raden</i> links abbiegen Richtung <i>Lange Heide</i>	114,5 km
3,5 km		Nach <i>Lange Heide</i> rechts abbiegen Richtung <i>Brundorf</i> bis zur Kaffeepause	118,0 km
Pause			
2,5 km		Von <i>Brundorf</i> zurück und dann rechts abbiegen Richtung <i>Groß Erve</i>	120,5 km
3,0 km		In <i>Groß Erve</i> links abbiegen Richtung <i>Scharmbeckstotel</i>	123,5 km
4,0 km		In <i>Scharmbeckstotel</i> rechts abbiegen Richtung <i>Ritterhude</i>	127,5 km

2. Norddeutscher Stammtisch 14.05.2005

1,0 km		Direkt in <i>Ritterhude</i> links abbiegen in die <i>Neue Landstrasse</i>	128,5 km
1,5 km		Nach der Tankstelle links abbiegen auf die <i>Dammstrasse</i>	130,0 km
1,0 km		Am Ende der Strasse links abbiegen Richtung <i>Frankenburg/Lilienthal</i>	131,0 km
13,0 km		In <i>Lilienthal</i> links abbiegen Richtung <i>Rutenborg/Wilhelmshausen</i>	144,0 km
10,5 km		Vor <i>Wilhelmshausen</i> 2x rechts abbiegen Richtung <i>Fischerhude</i>	154,5 km

2. Norddeutscher Stammtisch 14.05.2005

4,5 km		Nach <i>Fischerhude</i> rechts abbiegen Richtung <i>Sagehorn</i> und weiter Richtung <i>Oyten</i>	159,0 km
6,0 km		In <i>Oyten</i> rechts abbiegen Richtung <i>Bremen</i> (Autobahn A27)	165,0 km
3,5 km		Vorbei an der Autobahn-anschlussstelle weiter geradeaus	168,5 km
11 km		Folgt der Strasse, die biegt links und dann rechts ab	179,5 km
		Biegt nach dem Ehrenmal rechts ab (<i>Altenwall</i>), die nächste Strasse links (<i>Ostertorstr.</i>), und direkt wieder rechts (<i>Buchtstr.</i>), nächste Strasse rechts (<i>Hurrelberg</i>) und direkt	

2. Norddeutscher Stammtisch 14.05.2005

wieder links
(*Ostertorwallstr.*), die 2.
Strasse links (*Bürgerstr.*)
und wieder rechts, dann ist
das „Alex“ (unser Ziel) zu
sehen, direkt hinter dem
„Alex“ links

